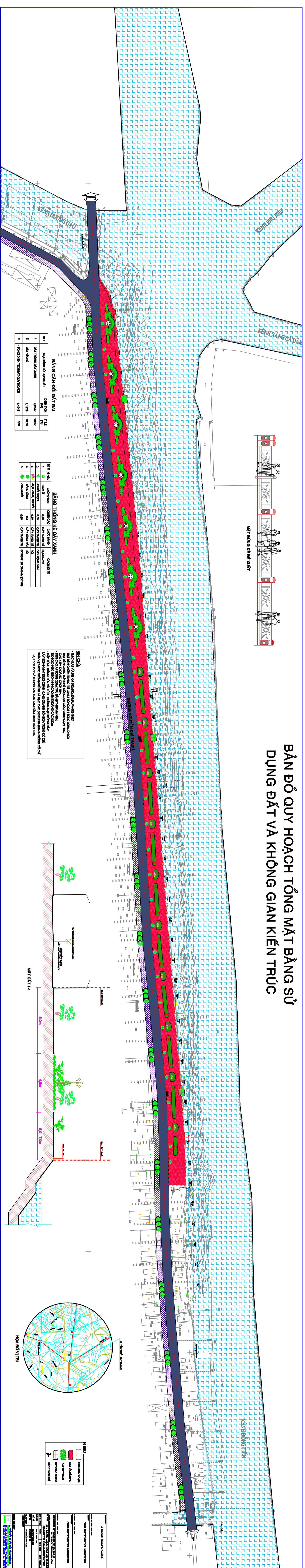


**BẢN ĐỒ QUY HOẠCH TỔNG MẶT BẰNG SỬ DỤNG ĐẤT VÀ KHÔNG GIAN KIẾN TRÚC**



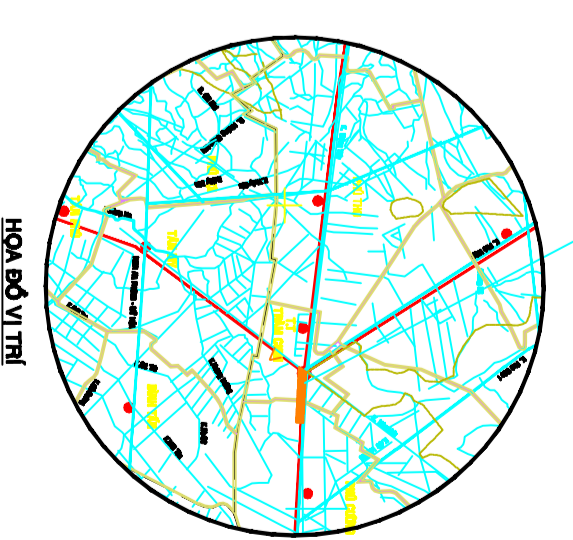
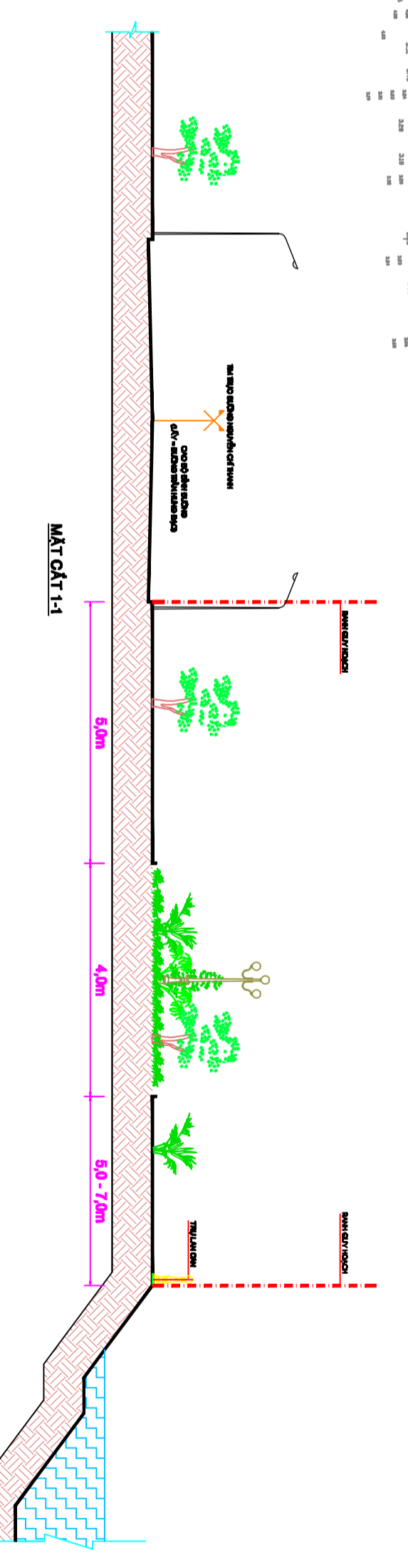
**Bảng Chi Tiết Mặt Bùn**

STT	Mô Tả	Đơn Vị	Tổng
1	Mặt Bùn Cải Thiện	km <sup>2</sup>	1,200
2	Mặt Bùn Bảo Vệ	km <sup>2</sup>	800
3	Mặt Bùn Bảo Vệ (Khu vực khác)	km <sup>2</sup>	100
<b>Tổng cộng</b>			<b>2,000</b>

**Bảng Thông Số Cây Xanh**

STT	Loại Cây	Đơn Vị	Số Lượng
1	Cây Cảnh	chiếc	500
2	Cây Bóng Râm	chiếc	100
3	Cây Cảnh	chiếc	200
4	Cây Cảnh	chiếc	100
5	Cây Cảnh	chiếc	100
<b>Tổng cộng</b>			<b>1,000</b>

**CHÚC GIẢI**  
 Bản đồ quy hoạch tổng mặt bằng sử dụng đất và không gian kiến trúc được lập dựa trên các quy định của pháp luật và các tiêu chuẩn kỹ thuật hiện hành. Mọi chi tiết xin liên hệ Văn phòng Dự án.



**LEGEND**

Symbol	Description
[Red Area]	Mặt Bùn Cải Thiện
[Green Area]	Cây Xanh
[Blue Area]	Mặt Bùn Bảo Vệ
[Grey Area]	Nhà Ở