


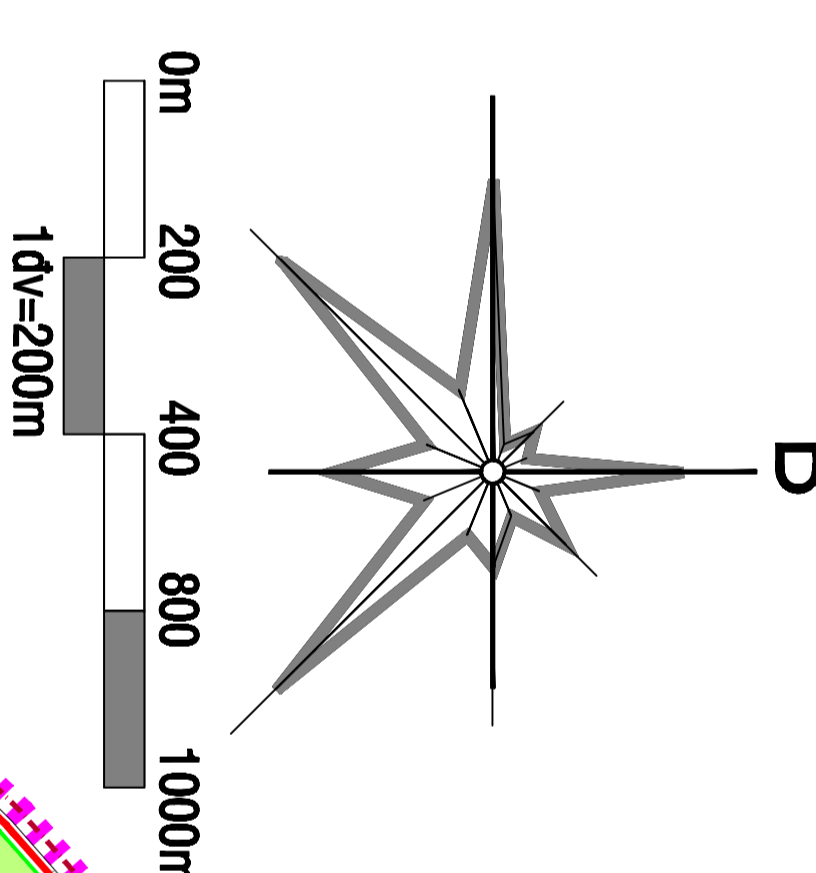
SƠ ĐỒ ĐỊNH HƯỚNG PHÁT TRIỂN MẠNG LƯỚI ĐIỂM DÂN DƯ CƯ NÔNG THÔN VÀ QUY HOẠCH SẢN XUẤT NÔNG NGHIỆP

XÃ AN LONG - HUYỆN TAM NÔNG - TỈNH ĐỒNG THÁP

TL:1/1000



MÔ HÌNH SẢN XUẤT NÔNG NGHIỆP VÀ MÔI TRƯỜNG THỰY SẢN



BẢNG THỐNG KÊ HỆ THỐNG SÔNG THEO PHƯƠNG AN QUY HOẠCH

STT	Khu vực	Tên sông	Độ dài (km)	Chiều rộng (m)	Chiều sâu (m)
1	ĐIỂM ĐANG CÓ				
2	ĐIỂM MỚI LẬP				
3	ĐIỂM CẢI THIỆN				
4	ĐIỂM CẢI THIỆN				
5	ĐIỂM CẢI THIỆN				
6	ĐIỂM CẢI THIỆN				
7	ĐIỂM CẢI THIỆN				
8	ĐIỂM CẢI THIỆN				
9	ĐIỂM CẢI THIỆN				
10	ĐIỂM CẢI THIỆN				

GHI CHÚ:

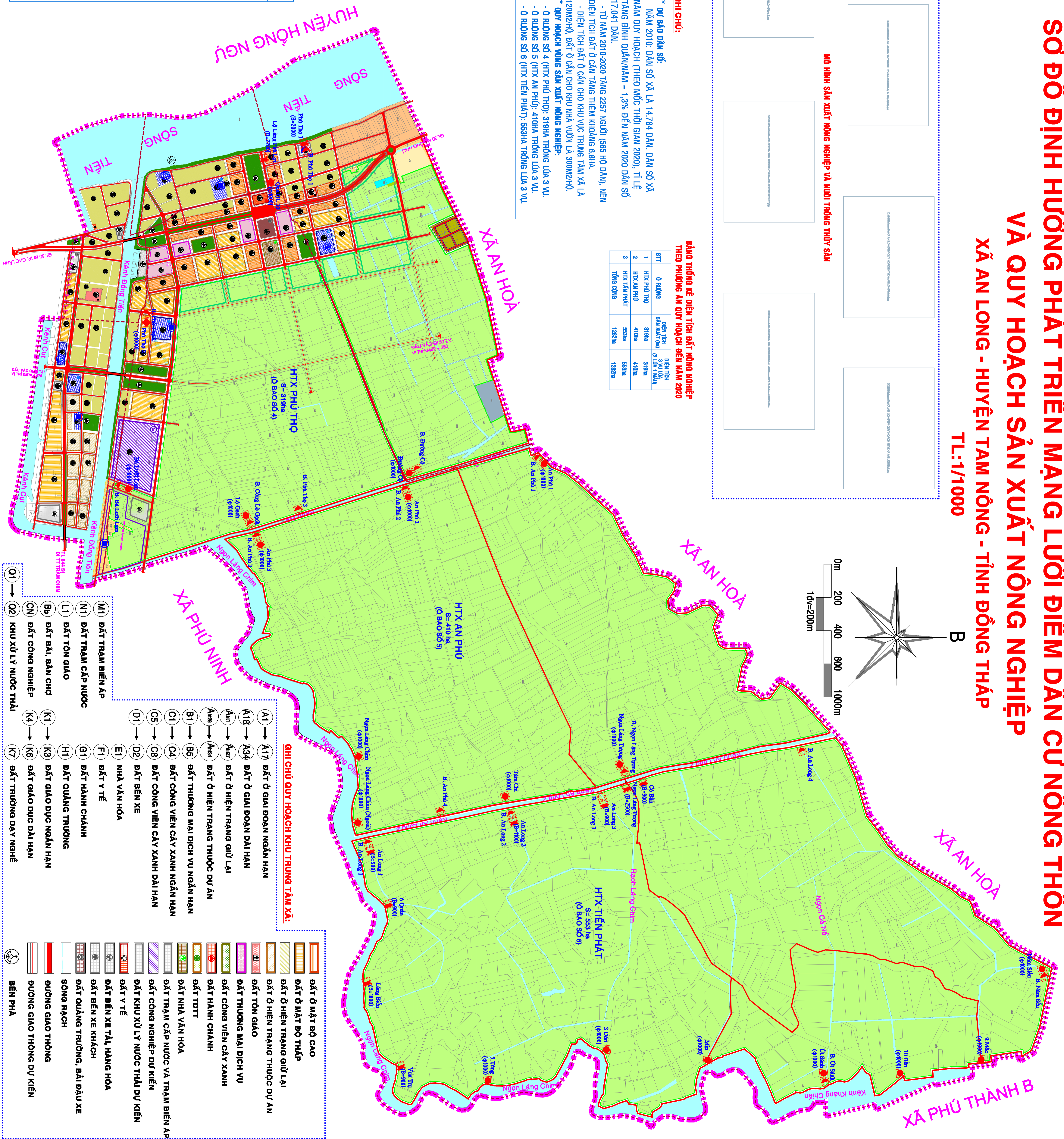
- * DƯ BẢO DÀN SỐ: NĂM 2010: DÀN SỐ XÃ LÀ 14.784 DÀN. DÀN SỐ XÃ NĂM QUY HOẠCH THEO MỐC THỜI GIAY 2020, TỈ LỆ TĂNG BÌNH QUẢ/NĂM = 1,3% ĐẾN NĂM 2020 DÀN SỐ 17.041 DÀN.
- TỪ NĂM 2010-2020 TĂNG 2257 NGƯỜI (565 HỘ DÀN), NÊN ĐIỂM TÍCH ĐẤT Ở CẦN THÊM KHỐI LƯỢNG 6.8HA.
- ĐIỂM TÍCH ĐẤT Ở CẦN CHO KHU VỰC TRUNG TÂM XÃ LÀ 1200/2HỘ, ĐẤT Ở CẦN CHO KHU NHÀ VƯỜN LÀ 3000/2HỘ.
- * QUY HOẠCH VÙNG SẢN XUẤT NÔNG NGHIỆP:
 - 0 RỪNG SỐ 5 (HTX AN PHÚ); 410HA TRỒNG Lúa 3 VỤ.
 - 0 RỪNG SỐ 6 (HTX TIỀN PHÁT); 553HA TRỒNG Lúa 3 VỤ.

BẢNG THỐNG KÊ ĐIỂM TÍCH ĐẤT NÔNG NGHIỆP THEO PHƯƠNG AN QUY HOẠCH ĐẾN NĂM 2020

STT	0 RỪNG	ĐIỂM TÍCH SẢN XUẤT (ha)	ĐIỂM TÍCH SẢN XUẤT (ha)
1	HTX AN PHÚ	319ha	319ha
2	HTX AN PHÚ	410ha	410ha
3	HTX AN PHÚ	553ha	553ha
TỔNG CỘNG		1282ha	1282ha

BẢNG THỐNG KÊ ĐẤT THEO ĐỊNH HƯỚNG QUY HOẠCH GIAM 2010-2015 VÀ 2016-2020

STT	Loại đất	Năm 2010 (ha)	Năm 2015 (ha)	Năm 2020 (ha)	Chiều biến thiên (%)
1	ĐẤT ĐÀM DẶNG	240,3878	298,3525	313,8982	
2	ĐẤT CÔNG TRƯỜNG CÔNG CỘNG	101,8834	124,1680	127,7867	
3	ĐẤT SỬ DỤNG	1,3867	0,8680	0,2328	
4	ĐẤT CÔNG NGHIỆP	0,1132	0,7291	0,7291	
5	ĐẤT TRƯỞNG MẠI DỊCH VỤ	0,3882	2,4101	2,6669	
6	ĐẤT TRƯỞNG MẠI DỊCH VỤ	86,8228	92,8440	92,3732	
7	ĐẤT CÔNG VIÊN CÂY XANH	2,4889	2,4889	3,2527	
8	ĐẤT CÔNG VIÊN CÂY XANH	0	10,8000	10,8000	
9	ĐẤT CÔNG VIÊN CÂY XANH	0	6,3400	6,3400	
10	ĐẤT DÂN CƯ	116,8887	125,8325	123,2225	
11	ĐẤT DÂN CƯ	104,2327	100,2546	113,1445	
12	ĐẤT DÂN CƯ	18,3200	16,3780	16,3780	
13	ĐẤT CÔNG TRƯỜNG BỒ TÀI KẾ	21,7755	38,3520	36,9000	
14	ĐẤT CÔNG TRƯỜNG BỒ TÀI KẾ	2,3811	1,5791	10,1010	
15	ĐẤT CÔNG TRƯỜNG BỒ TÀI KẾ	0,0228	0,0228	10,1010	
16	ĐẤT CÔNG TRƯỜNG BỒ TÀI KẾ	2,3883	1,3833	0	
17	ĐẤT CÔNG TRƯỜNG BỒ TÀI KẾ	78,7898	73,7898	72,7898	
18	ĐẤT CÔNG TRƯỜNG BỒ TÀI KẾ	1,2798	1,4000	2,2798	
19	ĐẤT CÔNG TRƯỜNG BỒ TÀI KẾ	1827,2229	1478,0016	1442,1112	
20	ĐẤT CÔNG TRƯỜNG BỒ TÀI KẾ	1918,9870	1470,2948	1427,2998	
21	ĐẤT CÔNG TRƯỜNG BỒ TÀI KẾ	3,1346	2,2918	0,2188	
22	ĐẤT CÔNG TRƯỜNG BỒ TÀI KẾ	7,1710	3,2794	0,2580	
23	ĐẤT CÔNG TRƯỜNG BỒ TÀI KẾ	0,7244	0,2570	0,2580	
24	ĐẤT CÔNG TRƯỜNG BỒ TÀI KẾ	0,5754	0	0	
25	ĐẤT CÔNG TRƯỜNG BỒ TÀI KẾ	4,22	0	0	
26	ĐẤT CÔNG TRƯỜNG BỒ TÀI KẾ	1861,64	1861,64	1861,64	



GHI CHÚ QUY HOẠCH KHU TRUNG TÂM XÃ:

- A1 → A17 ĐẤT Ở GIAI ĐOẠN NGẮN HẠN
- A18 → A24 ĐẤT Ở GIAI ĐOẠN DÀI HẠN
- A25 → A29 ĐẤT Ở HIỆN TRẠNG GIỮ LẠI
- A30 → A34 ĐẤT Ở HIỆN TRẠNG THƯỚC DỰ ÁN
- B1 → B5 ĐẤT TRƯỞNG MẠI DỊCH VỤ NGẮN HẠN
- B6 → B10 ĐẤT TRƯỞNG MẠI DỊCH VỤ DÀI HẠN
- B11 → B15 ĐẤT CÔNG VIÊN CÂY XANH DÀI HẠN
- B16 → B20 ĐẤT NHÀ VƯỜN HÒA
- B21 → B25 ĐẤT TRẠM CẤP NƯỚC VÀ TRẠM BIẾN ÁP
- B26 → B30 ĐẤT CÔNG NGHIỆP DỰ KIẾN
- B31 → B35 ĐẤT TỐI
- B36 → B40 ĐẤT Y TẾ
- B41 → B45 NHÀ VĂN HÓA
- B46 → B50 ĐẤT HÀNH CHÁNH
- B51 → B55 ĐẤT QUẢNG TRƯỜNG
- B56 → B60 ĐẤT HÀNH CHÁNH
- B61 → B65 ĐẤT GIÁO DỤC NGẮN HẠN
- B66 → B70 ĐẤT GIÁO DỤC DÀI HẠN
- B71 → B75 ĐẤT TRƯỜNG DẠY NGHỀ
- B76 → B80 ĐẤT TRƯỜNG DẠY NGHỀ

PHÊ DUYỆT:
 ỦY BAN NHÂN DÂN HUYỆN TAM NÔNG
 SỐ: ngày: tháng: năm 2012

CHỦ ĐẦU TƯ:
 UBND XÃ AN LONG
 SỐ: ngày: tháng: năm 2012

TRÁM BÀN:
 PHÒNG KINH TẾ - TH. TĂNG
 HUYỆN TAM NÔNG
 SỐ: ngày: tháng: năm 2012

THỦ LƯU:
 ỦY BAN NHÂN DÂN TỈNH ĐỒNG THÁP
 SỐ: ngày: tháng: năm 2012

CHỦ TRƯỞNG:
 CHỦ NGUYỄN THỊ NGỌC THỤ
 CHỦ TRƯỞNG: PHAN TẤN THỌ

TÊN ĐỒ ÁN: QUY HOẠCH XÃ AN LONG THỜI KỲ ĐỀ XUẤT
 XÃ AN LONG - HUYỆN TAM NÔNG - TỈNH ĐỒNG THÁP
 ĐƠN VỊ THIẾT KẾ: VIỆN KỸ THUẬT QUY HOẠCH VÀ QUẢN LÝ ĐẤT ĐÀM DẶNG

BẢN VẼ SỐ: QH - 03
 NGÀY: 01/10/2012

Ký hiệu:

- ĐẤT CHUYÊN TRỒNG LÚA
- ĐẤT TRỒNG CÂY LƯU MẮM KHÁC
- ĐẤT MÔI TRƯỜNG THỦY SẢN NƯỚC NGỌT
- ĐẤT SÔNG NGỒI, KÊNH BẠCH
- ĐẤT BÀNG CHUỖA SỬ DỤNG
- ĐẤT Ở MẶT BỜ CAO
- ĐẤT Ở MẶT BỜ THẤP
- ĐẤT Ở HIỆN TRẠNG GIỮ LẠI
- ĐẤT Ở HIỆN TRẠNG THƯỚC DỰ ÁN
- ĐẤT TỒN GIÁC
- ĐẤT TRƯỞNG MẠI DỊCH VỤ
- ĐẤT CÔNG VIÊN CÂY XANH
- ĐẤT HÀNH CHÁNH
- ĐẤT NHÀ VƯỜN HÒA
- ĐẤT TRẠM CẤP NƯỚC VÀ TRẠM BIẾN ÁP
- ĐẤT CÔNG NGHIỆP DỰ KIẾN
- ĐẤT TỐI
- ĐẤT Y TẾ
- ĐẤT BÊN XE HÀNG HÒA
- ĐẤT BÊN XE KHÁCH
- ĐẤT QUẢNG TRƯỜNG, BÀI BẦU XE
- SÔNG RẠCH
- VƯỜN GIAO THÔNG
- BÊN PHẢ